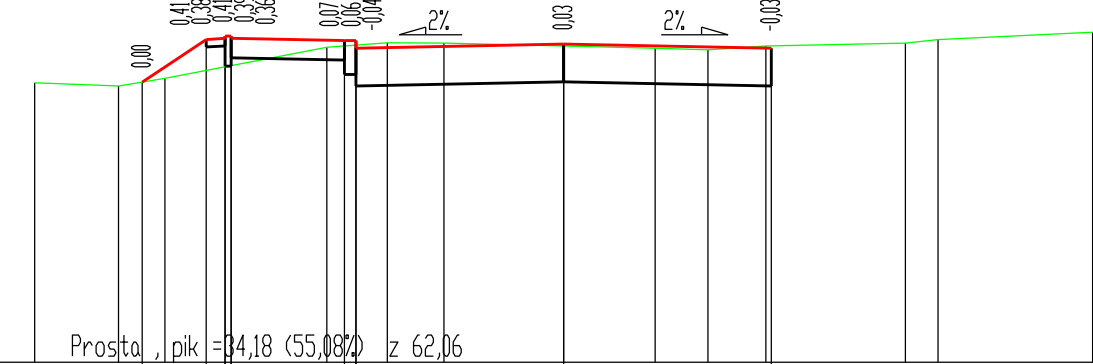


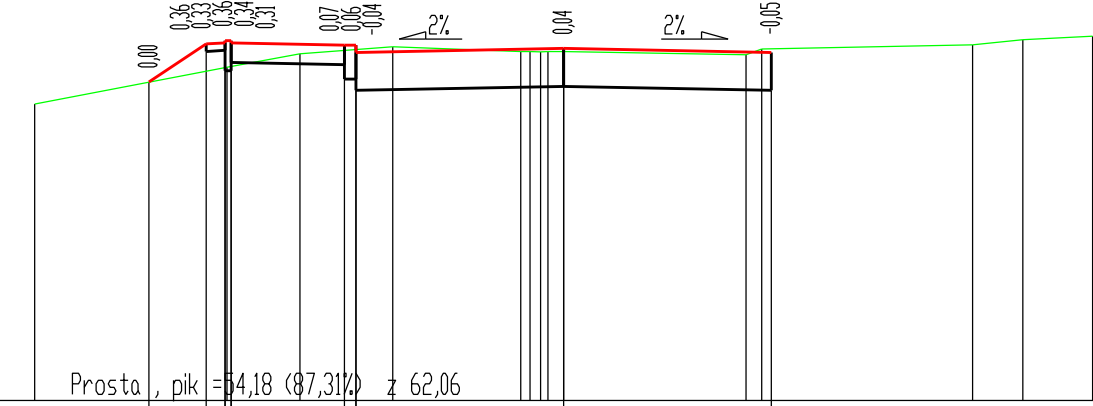
Pik = 0+140,00
Skala 1:100/100



P.P. = 127,00

RZĘDNE PROJ.	130,71	131,27	131,29	131,32	131,29	131,26	131,26	131,16	131,21	131,16									
RZĘDNE KONS.		130,92	130,92	130,92	130,81	130,81	130,66		130,71	130,66									
RZĘDNE TEREN	130,70	130,65	130,76	130,92	130,92	130,81	130,66		130,71	130,66									
ODLEGŁOŚCI	-7,00	-5,89	-5,58	-5,28	-4,73	-4,48	-4,40	-3,14	-2,90	-2,75	-2,33	-1,58	0,00	1,21	1,91	2,68	2,75	4,52	7,00


Pik = 0+160,00
Skala 1:100/100



P.P. = 127,00

RZĘDNE PROJ.	131,21	131,72	131,73	131,76	131,76	131,70	131,70	131,60	131,66	131,66									
RZĘDNE KONS.		131,36	131,36	131,47	131,44	131,25	131,25	131,10	131,16	131,10									
RZĘDNE TEREN	130,92	131,41	131,59	131,68	131,65	131,65	131,61	131,61	131,57	131,65									
ODLEGŁOŚCI	-7,00	-5,49	-4,73	-4,48	-4,45	-4,40	-3,49	-2,90	-2,75	-2,26	-0,57	-0,44	-0,30	-0,21	0,00	2,41	2,62	5,41	7,00


Pik = 0+180,00
Skala 1:100/100



P.P. = 128,00

RZĘDNE PROJ.	131,67	132,12	132,15	132,18	132,18	132,12	132,12	132,08	132,02	132,02									
RZĘDNE KONS.		131,78	131,78	131,89	131,86	131,67	131,67	131,52	131,58	131,52									
RZĘDNE TEREN	131,53	131,78	132,01	132,03	132,02	132,02	131,98	131,97	132,04	132,03									
ODLEGŁOŚCI	-7,00	-5,67	-4,98	-4,56	-4,48	-4,40	-3,30	-3,07	-2,90	-2,76	-1,23	0,00	0,49	1,72	2,23	2,75	2,90	3,60	7,00


Pik = 0+200,00
Skala 1:100/100



P.P. = 129,00

RZĘDNE PROJ.	132,16	132,33	132,33	132,33	132,33	132,29	132,29	132,23	132,23	132,23									
RZĘDNE KONS.		131,99	131,99	131,99	131,99	131,79	131,79	131,73	131,73	131,73									
RZĘDNE TEREN	132,05	132,22	132,24	132,24	132,24	132,22	132,26	132,25	132,23	132,27									
ODLEGŁOŚCI	-7,00	-5,24	-4,98	-4,48	-4,40	-4,15	-3,23	-2,90	-2,75	-2,31	-1,27	-0,44	0,00	0,61	1,38	2,75	2,90	3,82	7,00

Pik = 0+220,00
Skala 1:100/100



P.P. = 129,00

RZĘDNE PROJ.	132,27	132,43	132,43	132,43	132,43	132,39	132,39	132,33	132,33	132,33									
RZĘDNE KONS.		132,09	132,09	132,09	132,09	131,89	131,89	131,83	131,83	131,83									
RZĘDNE TEREN	132,23	132,25	132,27	132,27	132,27	132,30	132,30	132,31	132,37	132,37									
ODLEGŁOŚCI	-7,00	-6,61	-5,23	-5,00	-4,98	-4,48	-4,40	-3,29	-2,90	-2,75	-1,90	-1,66	-1,26	-0,79	0,00	2,75	2,90	3,40	6,54

Przekroje poprzeczne - ul. Żołnierska

Inwestor			
Gmina Miasto Mrągowo ul. Królewiecka 60A 11 - 700 Mrągowo			
Jednostka projektująca			
 Droga Polska Przemysław Fanselau Kolejowa 15 11 -230 Bisztynek			
Stadium:	Projekt Budowlano - wykonawczy		
Temat:	Przebudowa ulicy Żołnierskiej w Mrągowie		
Tytuł:	Przekroje poprzeczne		
Branża:	Drogowa		
Stanowisko:	Imię i nazwisko	Nr upr.	Podpis
Projektant:	Przemysław Fanselau	LBS/0011/POOD/10	
Sprawdzający:	Leszek Michałek	80/79/OL	
Data: 09.2018	Skala: 1:50/500	Nr rys. 6.2	